

MP Boofzheim Circuit de 21km




Visorando

Une randonnée proposée par Marlyse Gunther

Une belle randonnée au départ de la salle des fêtes de Boofzheim à travers la plaine du Ried

Durée	6h 05	Difficulté	Facile
Distance	21,17 km	Retour au départ	Oui
Dénivelé positif	6 m	Activité	Pédestre
Dénivelé négatif	6 m	Commune	Boofzheim (67860)
Point haut	160 m		
Point bas	153 m		



Trace n° 92717130

Description

Cette randonnée part de la salle des fêtes de [Boofzheim](#). C'est un beau parcours à travers prairies, forêts, et surtout la réserve naturelle de Daubensand. Un site remarquable que vous saurez apprécier. C'est un parcours dans le Ried (plaine d'Alsace).

Vous passez rue Mieg, puis derrière l'entreprise Lienhart pour arriver sur la départementale que vous allez traverser.

Vous passez à côté de la ferme Herrenfeld, puis la ferme Bio Durr et tout de suite après l'éco-lieu (dans des anciens locaux de la ferme Durr). A gauche, vous découvrez des casemates, vestiges de la ligne de défense française. Ils subsistent encore de la Ligne Maginot.

Vous entrez dans une belle partie de prairies et forêts. Une 1ère balade bucolique pour arriver sur Obenheim. Vous arrivez par Obenheim et traversez une partie de village puis vous traversez les champs et prairies pour arriver devant Daubensand du côté de [Rhinau](#). La commune est adossée au canal du Rhin et vous allez découvrir un havre de paix !!!!

La partie "réserve naturelle" sera un très bon moment. Cette réserve a été créée le 12 décembre 1998. Vous allez découvrir une ancienne digue ainsi que des bornes. Vous serez enchantés de cette belle réserve, la faune et flore, le trou bleu, le Brunwasser !!!!

Vous passerez un bout d'environ 600 m à 2 reprises (la 1ère boucle, vous irez vers Daubensand) pour revenir la 2ème fois par la forêt domaniale de Boofzheim. A la sortie de la forêt, vous arrivez à travers les champs vers le village de Boofzheim.

La 1ère ferme à votre droite est un élevage de poulets Label Rouge élevés plein air. Lorsque vous arrivez au terrain de football, allez vers la droite et vous allez trouver à votre gauche le domaine construit par la famille d'industriels MIEG. C'est la famille Mieg qui était à l'initiative du protestantisme à Boofzheim. A votre droite l'église catholique Saint Etienne ; elle est classée aux monuments historiques depuis 1935.

Vous irez ensuite à droite, rue de la Dordogne (anciennement rue des juifs) pour retrouver la route de [Strasbourg](#). Puis à gauche, sur la route de Strasbourg, vous allez entrevoir et peut être pouvoir rentrer dans la ferme/musée de M. Patrick Singer. Vous traversez la route, passez à côté de l'église protestante pour arriver à la salle des fêtes.

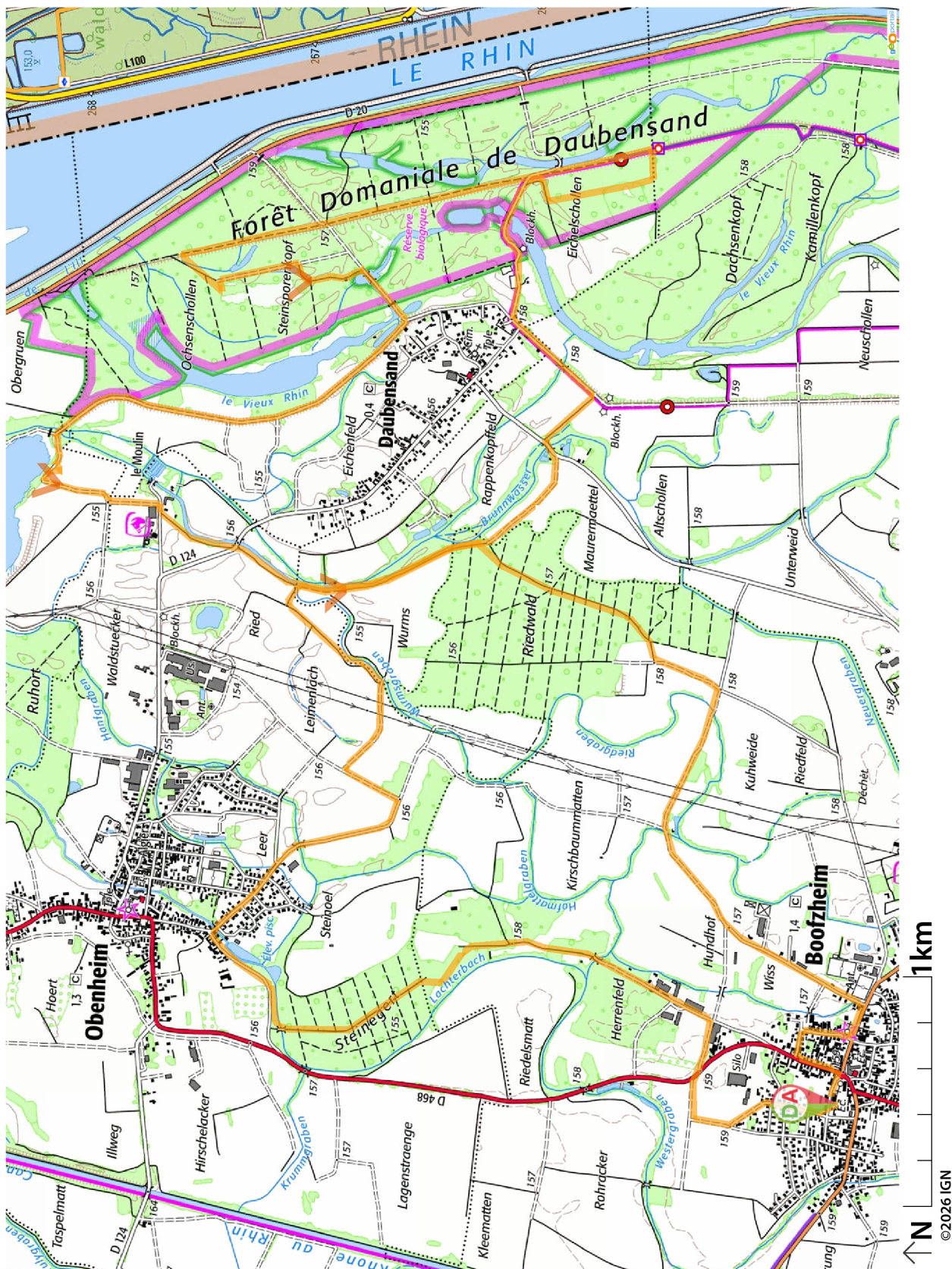
Informations pratiques

Donnez-nous votre avis sur <https://www.visorando.com/randonnee-2026-boofzheim-circuit-de-21km-3/>

Points de passage

- D/A Point de passage 1**
| N 48.332504° / E 7.67879° - alt. 159 m - km 0
- D/A Point de passage 2**
N 48.332775° / E 7.679233° - alt. 159 m - km 21.17

Téléchargez l'application Visorando pour suivre cette randonnée



Soyez toujours prudent et prévoyant lors d'une randonnée. Visorando et l'auteur de cette fiche ne pourront pas être tenus responsables en cas d'accident ou de désagrément quelconque survenu sur ce circuit.

Téléchargez l'application Visorando pour suivre cette randonnée



Préparation de sa randonnée



BIEN CHOISIR SA RANDONNÉE

en fonction de sa durée, et de sa difficulté, en fonction de ses compétences et de sa condition physique. Connaître ses limites et savoir renoncer à poursuivre une randonnée.



CONSULTER LA MÉTÉO

et se renseigner sur les particularités du site : neige, température, horaires et coefficient des marées, vent, risque d'incendie...



S'ÉQUIPER EN CONSÉQUENCE

équipement particulier, moyen d'alerte, trousse à pharmacie, vêtements, carte numérique ou papier de la randonnée... et prendre de quoi boire et s'alimenter.



PRÉVENIR

au moins une personne au projet de randonnée.

Comportement pendant la randonnée



RESTER SUR LES SENTIERS

(sauf cas exceptionnel).




RESPECTER

les cultures et les prairies, ne pas cueillir ou ramasser les fruits.



RESPECTER LES INTERDICTIONS

propres au site : ne pas cueillir, ne pas faire de feu, ne pas camper...



REFERMER

les clôtures et barrières après les avoir ouvertes, demeurer prudent en cas de troupeau et s'en écarter.



RAMENER SES DÉCHETS

ne pas laisser de traces de son passage.



ÊTRE DISCRET

respectueux et courtois vis à vis des autres usagers.



GARDER LA MAÎTRISE DE SON CHIEN

le tenir attaché, l'avoir auprès de soi à chaque croisement d'autres usagers, pouvoir le rappeler à tout moment. Randonner avec son chien est à proscrire en présence de troupeaux.



LA NATURE EST UN MILIEU VIVANT

qui évolue avec le temps, randonner c'est partir à l'aventure avec les risques qui y sont liés. Savoir renoncer et faire demi-tour est aussi un geste responsable.

Qu'il soit privé ou public, vous randonnez toujours sur un terrain ne vous appartenant pas, particulièrement s'il est privé, les propriétaires autorisent (généreusement, gracieusement ou aimablement) le passage.

Merci de ne pas poursuivre en justice en cas d'accident ceux chez qui vous randonnez au risque de se voir interdire ce loisir; mais vous pouvez signaler tout risque rencontré.